



# Utskrift fra Norkart AS kartklient

Dato: 05.06.2026

Målestokk: 1:500

Koordinatsystem: UTM 32N




© 2026 Norkart AS/Geovekst og kommunene/NASA, Meti © OpenStreetMap


Det tas forbehold om riktigheten eller fullstendigheten av opplysningene i dette dokumentet. Det kan ikke rettes krav som følge av at disse opplysningene benyttes som grunnlag for beslutninger.

## Tegnforklaring







### Matrikkelkart

- Grunneiendom
-  Grense <= 10 cm

### Matrikkel Bygning

- ◻ Bygning, Boligbygg
- ◻ Bygning, Boligbygg
- ◻ Bygning, Andre bygg
- ◻ Bygning, Igangsettingstill.
-  Bygning, uten Bygningspunkt

### Bygninger

-  Taksprang Bunn
-  Takriss
-  Trapp inntil bygg, kant
-  Veranda
-  Bygningslinje
-  Taksprang
-  Mønelinje