

DOK-analyse for eiendom 3238-148/166

| | | | |
|------------------|---------------------|------------------------|----|
| Dato for analyse | 04.05.2026 kl.00:07 | Buffer (meter) | 5 |
| Spurte datasett | 58 | Ikke sjekkede datasett | 0 |
| Berørte datasett | 15 | Ikke berørte datasett | 43 |
| Kommunens valgte | 88 | Utelatte datasett | 30 |

'Spurte datasett': Datasett som blir sjekket i analysen

'Ikke sjekkede datasett': Datasett som skulle blitt sjekket i analysen, men ikke ble med. Dekker feilsituasjoner der data er utilgjengelige

'Berørte datasett': Datasett som blir sjekket i analysen og har treff

'Ikke berørte datasett': Datasett som blir sjekket i analysen og ikke har treff

'Kommunens valgte': Datasett valgt av kommune for DOK-analyse

'Utelatte datasett': Dette inkluderer basis kartdata, datasett med svært lav - eller ingen relevans for saksbehandling, sensitive datasett som det ikke finnes eksplisitte, skjermede tjenester for, samt datasett som dataeiende organisasjon ikke har infrastruktur for å distribuere

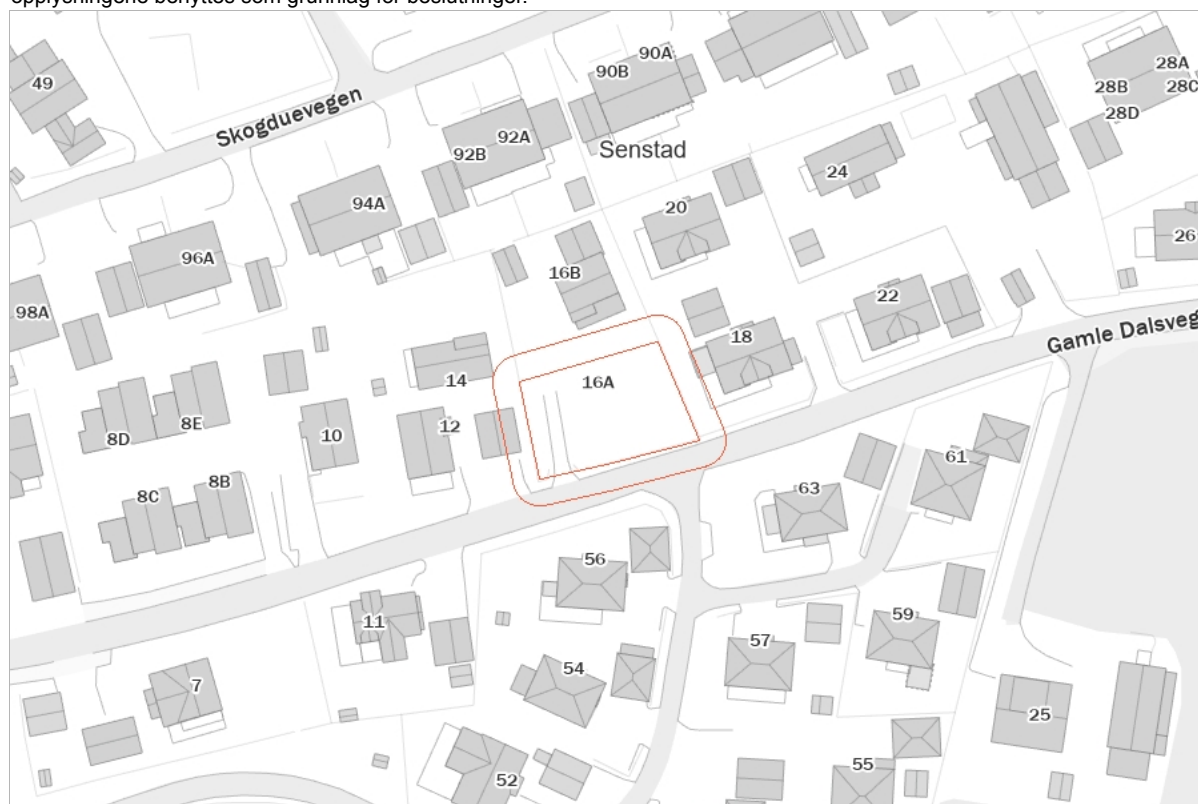
Datoer:

'Oppdatert' er dato for siste oppdatering, som oppgitt av originaldatavert. Der feltet er tomt, betyr det at originaldatavert ikke formidler slik datoverdi for det aktuelle datasettet.

'Nedlastet' er dato for nedlasting av ny versjon. Verdien i dette feltet blir oppdatert av respektive nedlastings-/produksjonslinjer hos Geodata.

VIKTIG: Fravær av treff på et datasett betyr ikke nødvendigvis at området er fritatt for risiko, men at det ikke er gjort observasjoner av det aktuelle temaet i området, eller at området ikke er kartlagt. Treff på et datasett indikerer normalt at ytterligere undersøkelser er nødvendige.

Det tas forbehold om kartgrunnlagets korrekthet og fullstendighet. Det kan ikke rettes krav som følge av at disse opplysningene benyttes som grunnlag for beslutninger.



Rettigheter: Kartverket, Geovekst og kommuner - Geodata AS

Berørte datasett

| Navn | Kilde | Oppdatert | Nedlastet |
|--|---------------------------------------|------------|------------|
| Eiendom: Matrikkelen - Adresse | Kartverket | 02.05.2026 | 03.05.2026 |
| Eiendom: Matrikkelen - Eiendomskart Teig | Kartverket | 26.04.2026 | 03.05.2026 |
| Befolkning: Barnetråkk - aggregert | Universitetet i Bergen | | 24.02.2026 |
| Geologi: Aktsomhetskart svakhetssoner i fjell | Norges geologiske undersøkelse | | 13.09.2025 |
| Geologi: Løsmasser | Norges geologiske undersøkelse | | 27.04.2026 |
| Geologi: Marin grense | Norges geologiske undersøkelse | | 27.04.2026 |
| Geologi: Mulighet for marin leire | Norges geologiske undersøkelse | | 27.04.2026 |
| Geologi: Nasjonal database for grunnundersøkelser (NADAG) | Norges geologiske undersøkelse | | 27.04.2026 |
| Geologi: Radon aktsomhet | Norges geologiske undersøkelse | | 27.04.2026 |
| Landbruk: Arealressurskart - AR50 - Arealtyper | Norsk institutt for bioøkonomi | | 01.04.2026 |
| Landbruk: FKB-AR5 | Geovekst | 01.05.2026 | 03.05.2026 |
| Landbruk: Jordkvalitet | Norsk institutt for bioøkonomi | | 28.11.2024 |
| Landskap: Naturtyper i Norge - Landskap | Artsdatabanken | 27.11.2025 | 28.11.2025 |
| Natur: Verneplan for vassdrag | Norges vassdrags- og energidirektorat | 01.05.2026 | 02.05.2026 |
| Samferdsel: Lufthavn - Restriksjonsplaner for Avinors lufthavner | Avinor | | 26.01.2021 |

Ikke berørte datasett

| Navn | Avstand Kilde | Oppdatert | Nedlastet |
|---|---------------------------------------|------------|------------|
| Eiendom: Matrikkelen - Bygningspunkt | Kartverket | 02.05.2026 | 03.05.2026 |
| Basis geodata: FKB-Vann | Geovekst | 01.05.2026 | 03.05.2026 |
| Befolkning: Tilgjengelighet | Kartverket | 02.05.2026 | 27.04.2026 |
| Energi: Byggeforbudssoner kraftledninger | Statnett | 07.03.2025 | 02.04.2025 |
| Energi: Vannkraft, Utbygd og ikke utbygd | Norges vassdrags- og energidirektorat | 02.05.2026 | 27.04.2026 |
| Forurensning: Forurenset grunn | Miljødirektoratet | | 27.04.2026 |
| Forurensning: Støykartlegging veg etter T-1442 | Statens vegvesen | 23.10.2025 | 27.10.2025 |
| Forurensning: Støysoner Avinors lufthavner | Avinor | 17.01.2025 | 07.04.2025 |
| Forurensning: Støysoner for Bane NORs jernbanenett | Bane NOR SF | 12.03.2025 | 17.03.2025 |
| Forurensning: Støysoner for Forsvarets flyplasser | Forsvarsbygg | 19.05.2025 | 26.05.2025 |
| Forurensning: Støysoner for Forsvarets skyte- og øvingsfelt | Forsvarsbygg | 19.12.2025 | 22.12.2025 |
| Friluftsliv: Friluftslivsområder - kartlagte og verdsatte | Miljødirektoratet | | 27.04.2026 |
| Friluftsliv: Turrutebasen | Kartverket | 29.04.2026 | 27.04.2026 |
| Geologi: Geologisk arv | Norges geologiske undersøkelse | | 22.04.2026 |
| Geologi: Grunnvannsborehull | Norges geologiske undersøkelse | | 22.04.2026 |
| Geologi: Grus og pukk | Norges geologiske undersøkelse | | 22.04.2026 |

Ikke berørte datasett

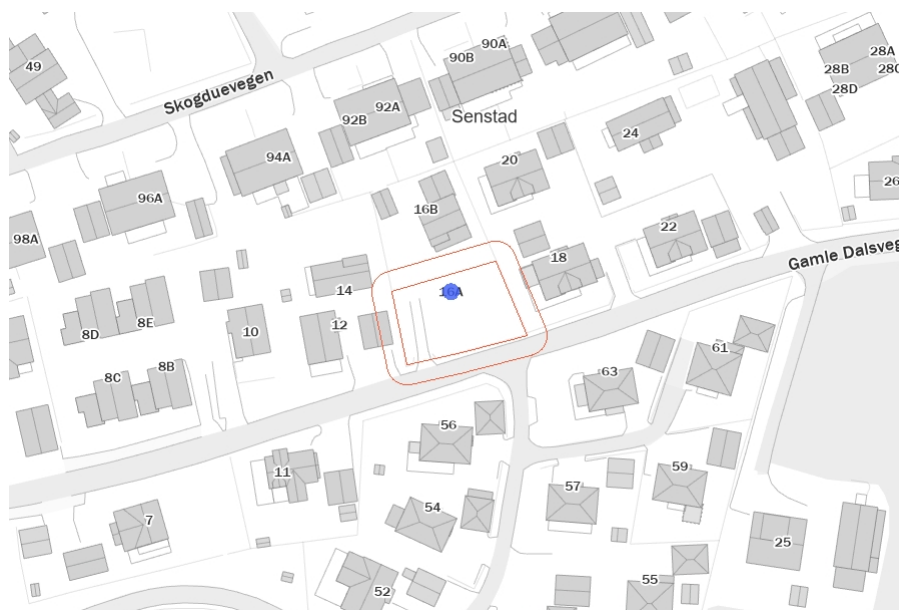
| Navn | Avstand Kilde | Oppdatert | Nedlastet |
|--|---------------------------------------|------------|------------|
| Kulturminner: Kulturminner - Freda bygninger | Riksantikvaren | 30.04.2026 | 27.04.2026 |
| Kulturminner: Kulturminner - Kulturmiljøer | Riksantikvaren | 16.04.2026 | 13.04.2026 |
| Kulturminner: Kulturminner - Lokalteter, Enkeltminner og Sikringssoner | Riksantikvaren | 02.05.2026 | 02.05.2026 |
| Kulturminner: Kulturminner - SEFRAK-bygninger | Riksantikvaren | 29.04.2026 | 20.04.2026 |
| Landbruk: Dyrkbar jord | Norsk institutt for bioøkonomi | 12.09.2025 | 26.09.2025 |
| Natur: Arter av nasjonal forvaltningsinteresse | Miljødirektoratet | | 30.04.2026 |
| Natur: Inngrepsfri natur i Norge | Miljødirektoratet | | |
| Natur: Kulturlandskap - utvalgte | Miljødirektoratet | | 28.04.2026 |
| Natur: Kulturlandskap - verdifulle | Miljødirektoratet | | 29.04.2026 |
| Natur: Naturtyper - utvalgte | Miljødirektoratet | | 30.04.2026 |
| Natur: Naturtyper - verdsatte | Miljødirektoratet | | 30.04.2026 |
| Natur: Naturtyper på land (NiN) | Miljødirektoratet | | 01.05.2026 |
| Natur: Naturtyper på land og i ferskvann (HB13) | Miljødirektoratet | | 01.05.2026 |
| Natur: Naturvernområder | Miljødirektoratet | | 01.05.2026 |
| Natur: Vannforekomster | Miljødirektoratet | | 27.04.2026 |
| Plan: Markagrensen | Klima- og miljødepartementet | 02.05.2026 | 02.05.2026 |
| Plan: Ståttige planretningslinjer for differensiert forvaltning av strandsonen langs sjøen | Kommunal- og distriktsdepartementet | 11.03.2025 | 05.05.2025 |
| Samferdsel: Jernbane - Banenettverk | Bane NOR SF | 06.03.2025 | 14.05.2025 |
| Samferdsel: Trafikkmengde | Statens vegvesen | 01.01.2026 | 30.04.2026 |
| Samferdsel: Trafikkulykker | Statens vegvesen | 21.10.2025 | 30.04.2026 |
| Samfunnsikkerhet: Aktsomhetskart for jord- og flomskred | Norges vassdrags- og energidirektorat | 15.04.2026 | 20.04.2026 |
| Samfunnsikkerhet: Aktsomhetskart for kvikkleireskred | Norges vassdrags- og energidirektorat | 10.04.2026 | 13.04.2026 |
| Samfunnsikkerhet: Flom aktsomhetsområder | Norges vassdrags- og energidirektorat | 30.06.2025 | 07.07.2025 |
| Samfunnsikkerhet: Forsvarets skyte- og øvingsfelt land | Forsvarsbygg | 19.12.2025 | 22.12.2025 |
| Samfunnsikkerhet: Kvikkleire | Norges vassdrags- og energidirektorat | 02.05.2026 | 27.04.2026 |
| Samfunnsikkerhet: Skredhendelser | Norges vassdrags- og energidirektorat | 01.05.2026 | 27.04.2026 |
| Samfunnsikkerhet: Steinsprang - aktsomhetsområder | Norges vassdrags- og energidirektorat | 16.12.2023 | 01.04.2025 |

Ikke sjekkede datasett

| Navn | Kilde | Årsak |
|------|-------|-------|
| | | |

Eiendom: Matrikkelen - Adresse

| | | | |
|--------------------------|---------------------------|--------------|------------|
| Kilde | Kartverket | Oppdatert | 02.05.2026 |
| Antall treff | 1 | Nedlastet | 03.05.2026 |
| Dokumentasjon (GeoNorge) | Klikk her | Sist sjekket | 03.05.2026 |


Beskrivelse

Offisielle fysiske adresser registrert i Matrikkelen (Norges offisielle eiendomsregister). En offisiell adresse er den fullstendige adressen for en bygning, bygningsdel, bruksenhet, eiendom eller et annet objekt. En adresse er enten Vegadresse (Storgata 10) eller Matrikeladresse (33/2-2). Det er et mål at alle matrikeladresser skal erstattes av vegadresser.

Adressen inneholder informasjon om kretstilhørighet til post-, valg-, tettsted-, sokn- og grunnkrets. Datasettet har ikke med adressens knytning til eiendom (matrikelnummer) ned på seksjonsnivå, kun til grunneiendom-/feste-nivå.

Distribusjonen er satt opp mot en løsning som gir noe forsinkelse fra det offisielle Matrikelsystemet. Fra ca. 15 minutters forsinkelse på WFS og for nedlasting av fritt valgt område fra kart, en dag forsinkelse for kommunefiler og WMS og ukentlig for fylkes-/landsfiler (ny fil genereres kun hvis det har skjedd endringer i kommunen). Ved større endringer/lastinger kan forsinkelse bli større.

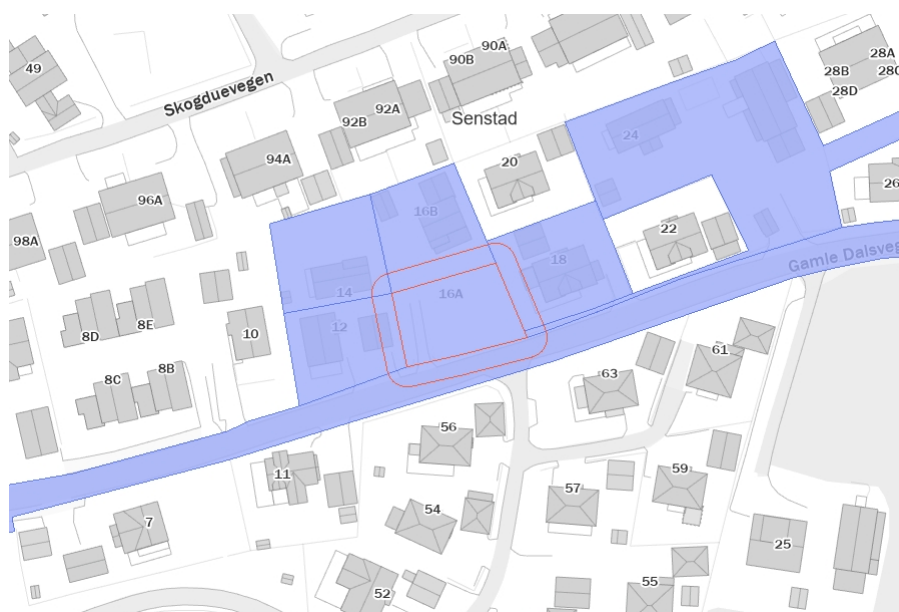
...

Punkter

| ID | ADRESSE |
|------------|-------------------|
| 6493367712 | Gamle Dalsveg 16A |

Eiendom: Matrikkelen - Eiendomskart Teig

| | | | |
|--------------------------|---------------------------|--------------|------------|
| Kilde | Kartverket | Oppdatert | 26.04.2026 |
| Antall treff | 7 | Nedlastet | 03.05.2026 |
| Dokumentasjon (GeoNorge) | Klikk her | Sist sjekket | 03.05.2026 |

**Beskrivelse**

Datasettet Matrikkelen-Eiendomskart Teig inneholder et utdrag av eiendomsinformasjon som er registrert i Matrikkelen, Norges offisielle register over fast eiendom. Datasettet inneholder teiger (avgrensede arealer/jordstykker) med informasjon om hvilken eiendom (matrikkelenhet) de tilhører. Matrikkelnummeret (kommunenummer-gårdsnummer/bruksnummer eventuel festenummer, seksjonsnummer) identifiserer eiendommen og ligger til datatypen Matrikkelenhet. Matrikkelenhet inneholder også andre nøkkelopplysninger og "varsel-flagg" om eiendommen. Grensepunkt, grenser og teigareal med kvalitetsopplysninger er med i datasettet. Volumer til anleggseiendommer (eiendommer over/under bakken) leveres som et areal, - et plant "fotavtrykk", men oppgittVolum kan være registrert.

I tillegg fins ulike id-er for enklere gjenfinning og koblinger (lokal id eller universell uuid). Matrikkelen-Eiendomskart Teig inneholder data som er fritt tilgjengelig for alle (åpne data). Produktet Matrikkelen-Bygningspunkt inneholder id-er for kobling mellom Adresse, Bygning og Eiendom.

Distribusjonen er satt opp mot en distribusjonsløsning som gir noe forsinkelse fra Matrikkelsystemet, - fra 30 minutters forsinkelse ved nedlasting av data i fritt valgt område fra kart, daglig for WMS og WFS, ukentlige for nedlasting av ferdiglagde filer og databaser (ny fil kun hvis det er skjedd endringer i Matrikkelen). Ved større endringer/lastinger kan forsinkelsen være større.

...

Flater

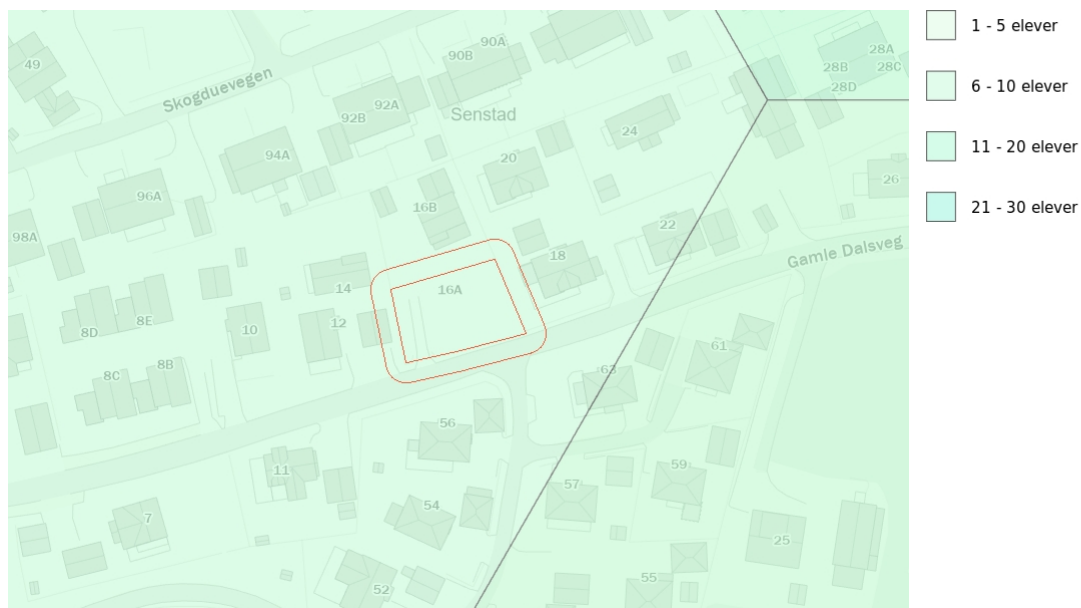
| TYPE | KNR | GNR | BNR | FNR | SNR |
|--------------|------|-----|-----|-----|-----|
| Grunneiendom | 3238 | 148 | 166 | 0 | 0 |
| Grunneiendom | 3238 | 148 | 6 | 0 | 0 |

Flater

| | | | | | |
|--------------|------|-----|-----|---|---|
| Grunneiendom | 3238 | 148 | 13 | 0 | 0 |
| Grunneiendom | 3238 | 148 | 163 | 0 | 0 |
| Grunneiendom | 3238 | 180 | 3 | 0 | 0 |
| Grunneiendom | 3238 | 148 | 23 | 0 | 0 |
| Grunneiendom | 3238 | 148 | 41 | 0 | 0 |

Befolkning: Barnetråkk - aggregert

| | | | |
|--------------------------|---------------------------|--------------|------------|
| Kilde | Universitetet i Bergen | Oppdatert | |
| Antall treff | 3 | Nedlastet | 24.02.2026 |
| Dokumentasjon (GeoNorge) | Klikk her | Sist sjekket | 24.02.2026 |


Beskrivelse

Barnetråkk inneholder data om barna sitt nærmiljø og er registrert av skoleelever. Data omfatter veier barn bruker til skole- og fritidsaktiviteter, samt informasjon om steder barn bruker til fritidsaktiviteter. Det registreres også steder barn liker eller misliker. Datasettet gir nyttig informasjon til bruk i kommunal og regional planlegging, statistikk, forskning og utdanning.

Aggregert datasett er en forenklet versjon av "Barnetråkk - fullstendig" og brukes til representasjon av punkt- og linje data fra fullstendig datasett i heksagongrid.

Datasettet Barnetråkk - aggregert er offentlig tilgjengelig uten behov til innlogging med 200 meter oppløsning. Fullstendig datasett er tilgjengelig for autoriserte og registrerte brukere gjennom innlogging hos UiB.

...

Flater

| NEGATIVOPPLEVELSE | POSITIVOPPLEVELSE | ANTALLELEVER | SISTEREGISTRERING SAR | AKTIVITET |
|-------------------|-------------------|--------------|-----------------------|-------------------------------|
| - | - | 5 | 2022 | ballspill,lekeplass,møteplass |
| - | - | 14 | 2022 | - |
| - | - | 5 | 2022 | - |

Geologi: Aktsomhetskart svakhetssoner i fjell

| | | | |
|--------------------------|--------------------------------|--------------|------------|
| Kilde | Norges geologiske undersøkelse | Oppdatert | |
| Antall treff | 1 | Nedlastet | 13.09.2025 |
| Dokumentasjon (GeoNorge) | Klikk her | Sist sjekket | 13.09.2025 |



Beskrivelse

Aktsomhetskart svakhetssoner i fjell viser områder hvor det er sannsynlig eller mindre sannsynlig at det forekommer svakhetssoner i fjellet, som er forårsaket av leiomvandling. Kartet er et hjelpemiddel ved planlegging av tunneler, fjellhaller og lignende anlegg i fjell. Kartet viser fire klasser basert på sannsynlighet for at det skal forekomme svakhetssoner i fjell. Kartet er utarbeidet ved å samtolke (korrelere) magnetiske data målt fra fly og helikopter og digital terrengmodell. Der begge disse datasettene viser lave verdier, kan det indikere dypforvitrede soner som kan forårsake problemer under anleggsfase og etter ferdigstilling av et utbyggingstiltak. Datasettet er ikke landsdekkende. Det nye aktsomhetskartet dekker kystområdene i Sør-Norge og store deler av Midt-Norge.

...

Flater

SANNSFORSVAKHET_FJELL

Områder med usikker tolkning

Geologi: Løsmasser

| | | | |
|--------------------------|--------------------------------|--------------|------------|
| Kilde | Norges geologiske undersøkelse | Oppdatert | |
| Antall treff | 1 | Nedlastet | 27.04.2026 |
| Dokumentasjon (GeoNorge) | Klikk her | Sist sjekket | 27.04.2026 |



Beskrivelse

Løsmassedataene viser utbredelsen av løsmasstyper (også benevnt jordarter). Løsmasstypene er klassifisert etter deres dannelsesmåte. Dataene viser hvilken løsmasstype som dominerer i terrengoverflaten, og avspeiler landskapets oppbygning og utvikling. Det er viktig å være klar over at andre løsmasstyper kan opptre i dypet. Dataene viser også arealer med fjell uten løsmassedekke. Datasettet er landsdekkende og representerer de beste løsmasseregistreringene i databasen.

...

Flater

| NAVN | INFILTRASJONSEVNE | GRUNNV.POT. |
|--|-------------------|---------------------------------------|
| Hav- og fjordavsetning, sammenhengende dekke, stedvis med stor mektighet | Uegnet | Ikke grunnvannspotensial i løsmassene |

Geologi: Marin grense

| | | | |
|--------------------------|--------------------------------|--------------|------------|
| Kilde | Norges geologiske undersøkelse | Oppdatert | |
| Antall treff | 1 | Nedlastet | 27.04.2026 |
| Dokumentasjon (GeoNorge) | Klikk her | Sist sjekket | 27.04.2026 |



Beskrivelse

Marin grense angir det høyeste nivået som havet nådde etter siste istid. Informasjon om marin grense er sentral i arbeidet med å avgrense områder med marine leirer i Norge. Marin grense angir høyeste nivået for marint avsatte sedimenter på land. Problemstillinger som involverer slike avsetninger kan utelukkes over marin grense, hvilket er viktig informasjon i bl.a. offentlig planarbeid. For eksempel kan kvikkleire og skred i hav- og fjordavsetninger som marin leire kun forekomme under marin grense. Videre kan grunnvannskvaliteten under marin grense være påvirket av relikv saltvann, og leire kan begrense utbredelsen av akviferer. Informasjon vedrørende tidligere havnivå er også av betydning for forståelsen av landskapsutvikling generelt.

Dataene består av punktregistreringer, linjer samt polygoner. Linjer og polygoner er modellert fra punktene og en 10 m terrengmodell. Terrengmodellen som er benyttet i analysen har oppløsning (rutenettstørrelse) på 10x10 meter, og er hentet fra hoydedata.no. Terrengmodellen er generert ut fra de detaljerte laserdata som var tilgjengelig høsten 2020, supplert med høydedata fra 2013-utgaven av DTM10 for områder uten dekning. Datasettet er landsdekkende.

...

Flater

BELIGGENHET

Areal under marin grense

Geologi: Mulighet for marin leire

| | | | |
|--------------------------|--------------------------------|--------------|------------|
| Kilde | Norges geologiske undersøkelse | Oppdatert | |
| Antall treff | 1 | Nedlastet | 27.04.2026 |
| Dokumentasjon (GeoNorge) | Klikk her | Sist sjekket | 27.04.2026 |



Beskrivelse

Datasettet 'Mulighet for marin leire' (MML) er basert på løsmassekart og datasett for marin grense (MG), og viser hvor det potensielt kan finnes marin leire - enten oppe i dagen eller under andre løsmassetyper.

MML leveres kun for områder der løsmasser er kartlagt i målestokk 1:50 000 eller mer detaljert. Det er ikke dekning for MML der løsmasser er kartlagt i grovere målestokk, men marine avsetninger kan likevel forekomme for arealer under marin grense og disse arealene er angitt med rosa farge. MML for nye kvartærgeologiske detaljkart i skala 1:10.000 er ennå ikke inkludert i tjenesten eller nedlasting.

I datasettet MML er de kartlagte løsmassetypene under MG klassifisert etter muligheten for å finne marin leire. MML inndeles i svært stor, stor, middels, svært stor men usammenhengende/tynt, liten, stort sett fraværende eller ikke angitt. De ulike klasser er vist i ulike blåtoner/hvit. Blå skravur gis løsmassetyper der lokale/tynne forekomster av marin leire kan forventes. Områdene over MG vises med tynn svart skravur, og disse kan det generelt ses bort fra mht forekomst av marin leire.

MML-klassifisering gjelder ikke for vanddekte områder under MG. Men marin leire er også vanlig under dagens havnivå både i form av gamle avsetninger og nye, løst lagrede sedimenter som begge kan være en utfordring med hensyn til stabilitet. Selv om løsmasser ikke er kartlagt under vann så er løsmassepolygoner av tekniske årsaker trukket over strandlinjen og ut i sjøen. Dette gjenspeiles i MML-polygonene, og det oppfordres derfor til å legge vannpolygoner over MML. Arealer for mulig marin leire bør alltid sees sammen med arealer for marin grense. Les mer om MG og MML inklusive bruk og usikkerheter på ngu.no under fagområder/kvartærgeologi/marin grense.

Les mer om MML samt kartapplikasjon inklusive bruk og usikkerheter ved å trykke på lenken 'Vis produktside' øverst.

...

Flater

Flater

| LØSMASSETYPE | MARINLEIREMULIGHET | TILLEGGSINFO |
|--|---|--------------|
| Hav- og fjordavsetning, sammenhengende dekke, stedvis med stor mektighet | Områder der det svært ofte kan finnes marin leire | - |

Geologi: Nasjonal database for grunnundersøkelser (NADAG)

| | | | |
|--------------------------|--------------------------------|--------------|------------|
| Kilde | Norges geologiske undersøkelse | Oppdatert | |
| Antall treff | 2 | Nedlastet | 27.04.2026 |
| Dokumentasjon (GeoNorge) | Klikk her | Sist sjekket | 27.04.2026 |



Beskrivelse

NGU har utviklet Nasjonal database for grunnundersøkelser (NADAG) med tilhørende karttjenester og muligheter for innmelding og nedlasting av data fra geotekniske undersøkelser. Fra og med 2025 er det lovfestet plikt for innmelding av komplette geotekniske grunnundersøkelser til NADAG. Eldre data har stor nytteverdi, og ønskes også meldt inn. Prosjektet for utvikling av NADAG er et samarbeid mellom NGU og etatene Statens vegvesen, Bane NOR, og Norges vassdrags- og energidirektorat (NVE). NGU samarbeider også med ulike konsulenter i utviklingen av løsningene.

Punktene i NADAGs kartinnsyn representerer geotekniske borehull (GB), hvor metadata vises (f.eks. boretype, oppdragsfirma, oppdragsgiver, stedfestelse (posisjon), boret dybde, ev. dyp til berg). For noen punkter vil mer informasjon være tilgjengelig (f.eks. lenke til rapport og ev. rådata, boreprofil og måleresultater). NADAGs datamodell er basert på en datastruktur beskrevet i SOSI-standardene for Geovitenskapelige undersøkelser og Geotekniske undersøkelser. NADAG er innlemmet i listen over datasett til DOK. Visningstjenesten til NADAG har to innsynsløsninger, der «Mobilvennlig versjon» ligner de andre kartinnsynene til NGU, mens «NADAG fullversjon» har litt annet oppsett og andre verktøy.

Nye data skal leveres komplett til NADAG, enten ved bruk av GeoSuite toolbox eller gjennom et innmeldings-API som er under utarbeidelse. Eldre data kan alternativt leveres gjennom NADAG WebReg.

NADAG er landsdekkende. Alle data som ligger i NADAG er fritt tilgjengelig for alle, og lastes ned vederlagsfritt. Det vil være varierende mengde informasjon tilhørende hvert datapunkt, noe som vil avhenge blant annet av formatet data er levert på, og dataeiers vilje til å offentliggjøre data utover kun å vise metadata. Tilgjengelige rapporter (pdf) kan lastes ned fra NADAGs infoark. Data kan lastes ned på formatene GML, Filgeodatabase og GeoSuite. I tillegg kan man benytte NADAGs WMS, samt at det arbeides med lese-API (OGC API Features). Nedlasting kan gjøres via Geonorge, men dette gjelder enkle datasett, dvs. primært metadata og URL-lenker til rapporter. Komplette data må lastes ned gjennom NADAGs kartinnsyn.

NADAG og bidragsytere er ikke ansvarlige for den enkeltes bruk av datasettene. Datasettene og rapportene ble laget for bestemte formål/prosjekt. Den som benytter data for nye formål/prosjekt må gjøre egne og selvstendige vurderinger av dataenes kvalitet, egnethet og gyldighet. Ved bruk av data skal det refereres til rapport/dataeier. Datasettet er gjort tilgjengelig under Norsk lisens for offentlige data (NLOD). Ved å starte NADAG nettjeneste godtar du disse vilkårene for bruk.

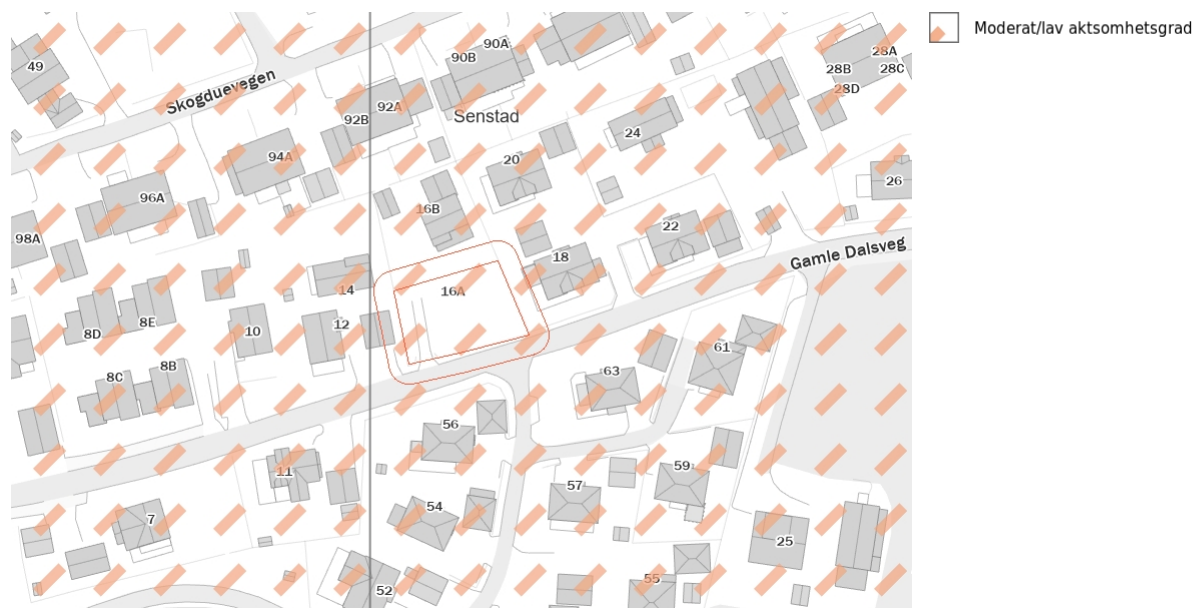
...

Flater

| PROSJEKTNR | PROSJEKTNAMN | EKSTERNID |
|------------|--------------------------|--------------------------------------|
| Cd774 | Rv. 35 Slettmoen - Knepe | 83011ed9-4ff8-4e77-b485-d675e56e0c92 |
| 3737 | 3737 Nannestad | 3e7dd529-1143-4422-9ee2-bca396c8cb6d |

Geologi: Radon aktsomhet

| | | | |
|--------------------------|--------------------------------|--------------|------------|
| Kilde | Norges geologiske undersøkelse | Oppdatert | |
| Antall treff | 1 | Nedlastet | 27.04.2026 |
| Dokumentasjon (GeoNorge) | Klikk her | Sist sjekket | 27.04.2026 |



Beskrivelse

Datasettet viser hvilke områder i Norge som trolig er mer radonutsatt enn andre. Datasettet er basert på geologi og inneluftmålinger av radon. Inneluftmålinger er fra NRPA sin nasjonale database, og geologi er fra NGU sine berggrunns- og løsmassedatabaser. Berggrunnsdata er av målestokk 1:250.000 og løsmassedata er av varierende målestokk, fra 1:50.000 til 1:1000.000. Inneluftmålinger er brukt til å identifisere områder med forhøyd aktsomhet for radon, totalt 34563 geo-refererte målepunkt. De er også brukt til å kjennetegne geologi i forhold til aktsomhet for radon, og denne kunnskapen er overført til områder hvor det finnes ingen eller få inneluftmålinger. Der hvor et område er klassifisert som «høy aktsomhet» er det beregnet at minst 20% av boligene har radonkonsentrasjoner over 200 Bq/m³, med 70% statistisk sikkerhet. Der hvor et område er klassifisert som «middels til lav aktsomhet» er det beregnet at opp til 20% av boligene har radonkonsentrasjoner over 200 Bq/m³, med 70% statistisk sikkerhet. Der hvor det ikke er nok data, eller hvor det ikke er nok statistisk sikkerhet for å beregne aktsomhet for radon, er områder klassifisert som «usikker aktsomhet». Alunskifer er tilknyttet forhøyde radonkonsentrasjoner. Områder hvor det finnes alunskifer er klassifisert som «særlig høy aktsomhet». Med å overføre kunnskap fra områder med inneluftmålinger til områder uten inneluftmålinger, er det antatt at radonegenskaper av en geologitype er det samme i hele landet. I praksis kan det forventes noe variasjon i radonegenskaper i polygoner av den samme geologitypen. I tillegg kan det forventes variasjon i radonegenskaper innenfor et polygon.

...

Flater

NAVN

Moderat til lav aktsomhet

Landbruk: Arealressurskart - AR50 - Arealtyper

| | | | |
|--------------------------|--------------------------------|--------------|------------|
| Kilde | Norsk institutt for bioøkonomi | Oppdatert | |
| Antall treff | 1 | Nedlastet | 01.04.2026 |
| Dokumentasjon (GeoNorge) | Klikk her | Sist sjekket | 01.04.2026 |


Beskrivelse

Arealtype er et kartlag eller egenskap med egne presentasjonsregler i det landsdekkende datasettet AR50. Det viser hovedtyper av arealressurser tilpasset bruk i målestokker fra 1:20 000 til 1:100 000.

Arealtype er en inndeling i åtte arealressursklasser. Egenskap/kolonne i datasettet som skal brukes til å fremstille kartlaget heter ARTYPE i SOSI-format og arealtype i gml og gdb-format. Lovlige egenskapverdier i henhold til kodelisten er: 10 - Bebyggd og samferdsel; 20 - Jordbruksareal; 30 - Skog; 50 - Snaumark; 60 - Myr; 70 - Snølsbre; 81 - Ferskvann; 82 - Hav; 99 - Ikke kartlagt.

For mer informasjon om datasettet AR50, les om Arealressurskart - AR50 Serie på <https://kartkatalog.geonorge.no/metadata/arealressurskart-ar50-serie/4bc2d1e0-f693-4bf2-820d-c11830d849a3>

...

Flater

| AREALTYPE | JORDBRUK | SKOGBONITET | TRESLAG | VEGETASJONSDEKKE |
|-----------|----------|-------------|---------|------------------|
| 10 | 98 | 98 | 98 | 98 |

Landbruk: FKB-AR5

| | | | |
|--------------------------|---------------------------|--------------|------------|
| Kilde | Geovekst | Oppdatert | 01.05.2026 |
| Antall treff | 2 | Nedlastet | 03.05.2026 |
| Dokumentasjon (GeoNorge) | Klikk her | Sist sjekket | 03.05.2026 |



Beskrivelse

FKB-AR5 er et detaljert nasjonalt arealressurskart som viser hvordan landarealene i Norge er klassifisert etter areal typer og egenskaper som beskriver arealressursene. Kartet er tilpasset målestokk 1:1000 og oppover, og beskriver arealressursene med vekt på produksjonsgrunnlaget for jord- og skogbruk.

Datasettet er flatedekkende, som betyr at det gir en sammenhengende oversikt over hele Norges landareal, inkludert både urbane og rurale områder. Uproduktive områder og områder over tregrensen som ikke inngikk i kartleggingen, er registrert som ikke kartlagt i datasettet. Små arealer under 2 dekar vises normalt ikke som egne flater, med unntak av jordbruksareal som kan kartlegges ned til 0,5 dekar.

FKB-AR5 deler landarealet inn i ulike areal typer som gir en oversikt over hvilke ressurser som finnes. Deretter er arealene klassifisert etter skogbonitet, treslag og grunnforhold, avhengig av hva som er relevant for areal typen. Jordbruksarealet i AR5 er summen av areal typene fulldyrka jord, overflatedyrka jord og innmarksbeite. Skog er en egen areal type. Resten av arealet er delt i areal typene myr, åpen fastmark, bebyggd, samferdsel, snø/isbre, ferskvann og hav.

Det er tilstanden på arealet som ligger til grunn for klassifisering i AR5, og ikke bruken av arealet.

FKB-AR5 er videreutviklet fra det tidligere Markslag-datasettet (DMK) fra Økonomisk kartverk. Kommunene har ansvar for kontinuerlig ajourhold, mens NIBIO har ansvar for periodisk ajourhold. For å forstå hvordan arealene er klassifisert og kan vises i kart, anbefales det å gjøre seg kjent med klassifikasjonssystemet for AR5: <https://www.nibio.no/tema/jord/arealressurser/arealressurskart-ar5/klassifikasjonssystem-ar5?locationfilter=true>

...

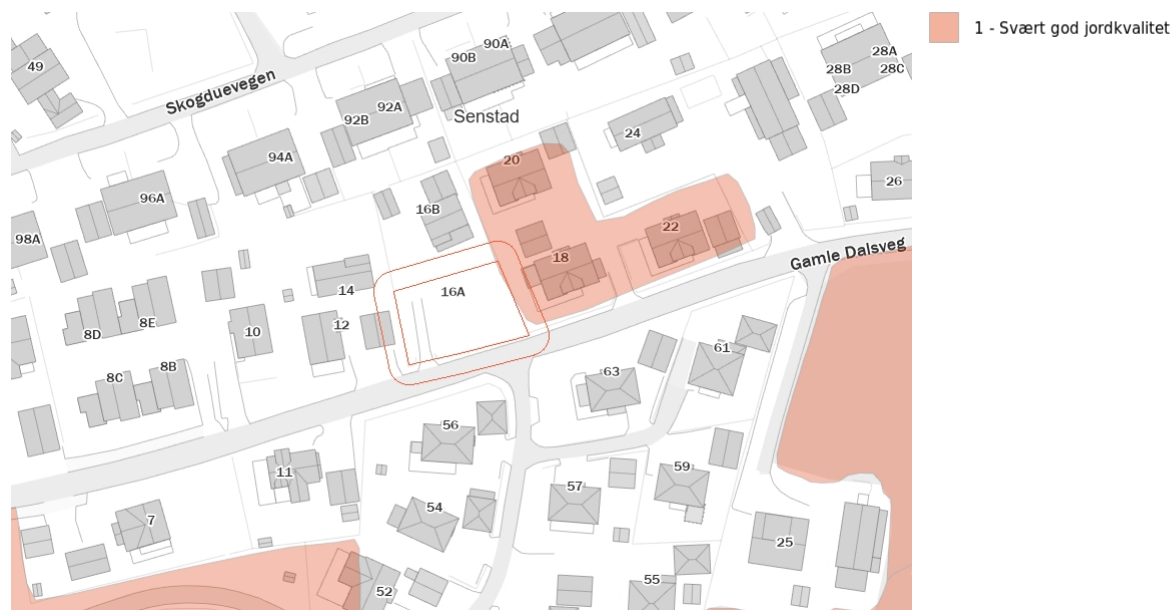
Flater

Flater

| AREALTYPE | TRESLAG | SKOGBONITET | GRUNNFORHOLD |
|------------|---------------|---------------|---------------|
| Samferdsel | Ikke relevant | Ikke relevant | Ikke relevant |
| Bebyggd | Ikke relevant | Ikke relevant | Ikke relevant |

Landbruk: Jordkvalitet

| | | | |
|--------------------------|--------------------------------|--------------|------------|
| Kilde | Norsk institutt for bioøkonomi | Oppdatert | |
| Antall treff | 1 | Nedlastet | 28.11.2024 |
| Dokumentasjon (GeoNorge) | Klikk her | Sist sjekket | 28.11.2024 |



Beskrivelse

Kartet jordkvalitet viser en vurdering av jordegenskaper som er viktig for den agronomiske bruken av jorda, samt jordbruksarealets hellingsgrad. Jordkvalitetskartet er beregnet uavhengig av klima og forutsetter at jorda er drevet i henhold til god agronomisk praksis. Jordbruksarealene delt inn i tre klasser; 1 - Svært god jordkvalitet; 2 - God jordkvalitet og 3 - Mindre god jordkvalitet.

Jordkvalitetskartet bygger på data som er fremskaffet gjennom en detaljert feltkartlegging av jordsmonnet basert på internasjonal metodikk og klassifikasjonssystem.

Rundt halvparten av Norges fulldyrka og overflatedyrka jord er jordsmonnscartlagt. Hovedvekten av det kartlagte området finnes på Sør-Østlandet, Trøndelag og Jæren. På enkelte steder er også innmarksbeite kartlagt.

...

Flater

| JORDKVALITET |
|--------------|
| 1 |

Landskap: Naturtyper i Norge - Landskap

| | | | |
|--------------------------|---------------------------|--------------|------------|
| Kilde | Artsdatabanken | Oppdatert | 27.11.2025 |
| Antall treff | 1 | Nedlastet | 28.11.2025 |
| Dokumentasjon (GeoNorge) | Klikk her | Sist sjekket | 02.05.2026 |



Beskrivelse

NiN landskap er et system for beskrivelse av landskapsmessig variasjon som forholder seg til definisjonene i den europeiske landskapskonvensjonen og i naturmangfoldloven. NiN landskap er en del av Artsdatabanken sitt typesystem «Natur i Norge (NiN)».

...

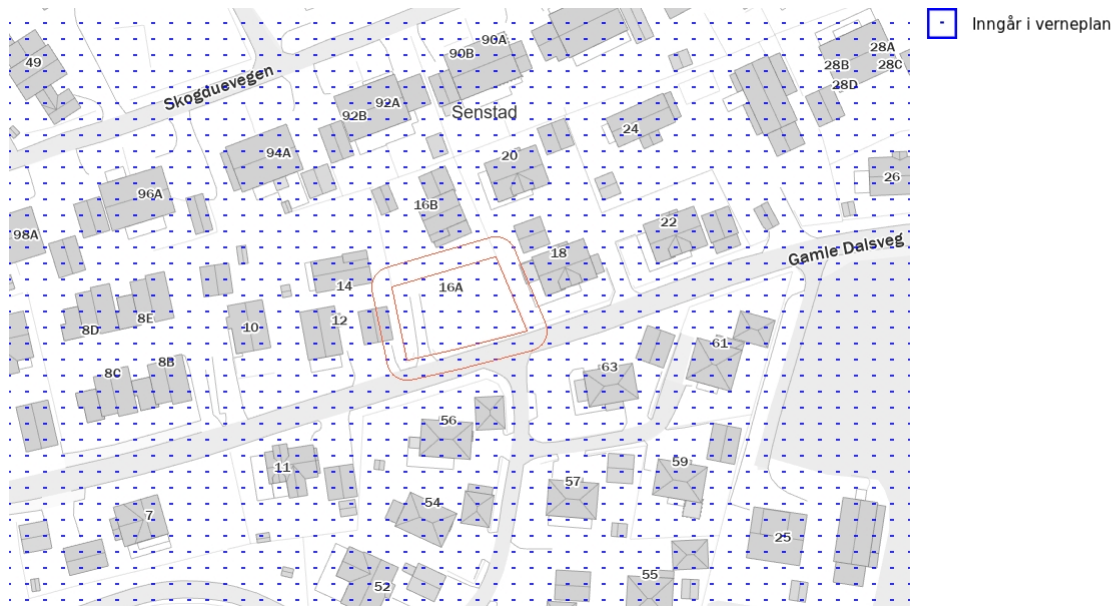
Flater

GRUNNTYPENAVN

Innlandsslettelandskap under skoggrensen med bebygde områder og jordbruksdominans

Natur: Verneplan for vassdrag

| | | | |
|--------------------------|---------------------------------------|--------------|------------|
| Kilde | Norges vassdrags- og energidirektorat | Oppdatert | 01.05.2026 |
| Antall treff | 1 | Nedlastet | 02.05.2026 |
| Dokumentasjon (GeoNorge) | Klikk her | Sist sjekket | 02.05.2026 |



Beskrivelse

Database over vassdrag verna mot kraftutbygging. Egenskapsdata er verneplannavn. og id., verneplannr., dato for vern, areal og vassdragsnr.

...

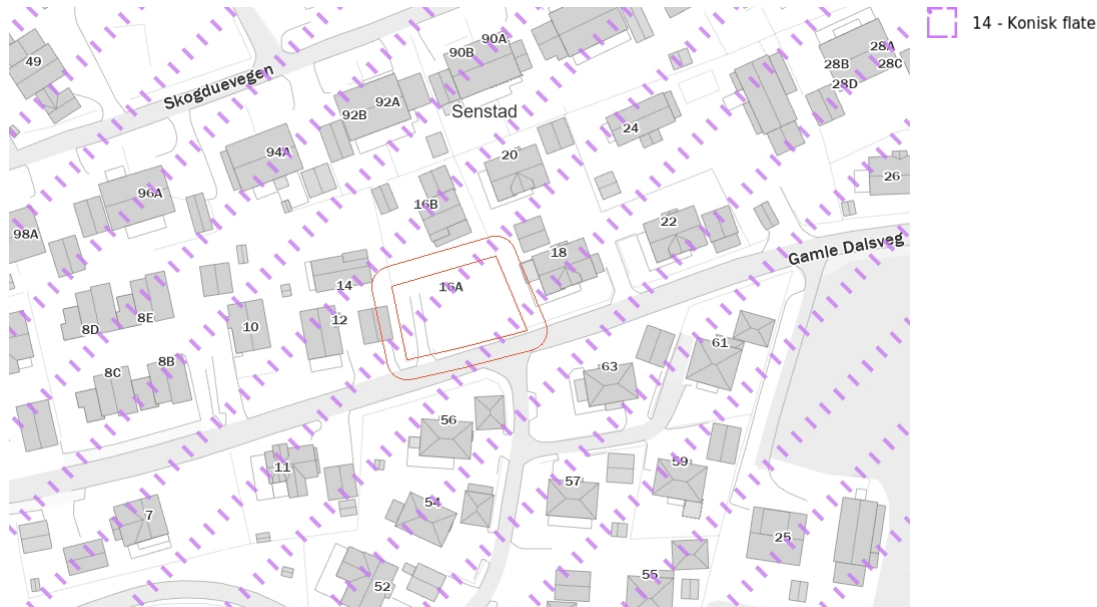
Flater

PLAN

3

Samferdsel: Lufthavn - Restriksjonsplaner for Avinors lufthavner

| | | | |
|--------------------------|---------------------------|--------------|------------|
| Kilde | Avinor | Oppdatert | |
| Antall treff | 1 | Nedlastet | 26.01.2021 |
| Dokumentasjon (GeoNorge) | Klikk her | Sist sjekket | 01.05.2026 |



Beskrivelse

Restriksjonsplanen produseres for å vise de begrensninger og rådighetsinnskrenkninger som er nødvendig for å sikre hinderfritt luftrom for flytrafikken for Avinors lufthavner. Flater har høydeverdi og kan brukes til 3D-modellering.

...

Flater

| HINDERFLATE_TYPE |
|------------------|
| 14 |